


Lääne-Viru maakond
Nigula vald

Ida-Viru maakond
Lüganuse vald

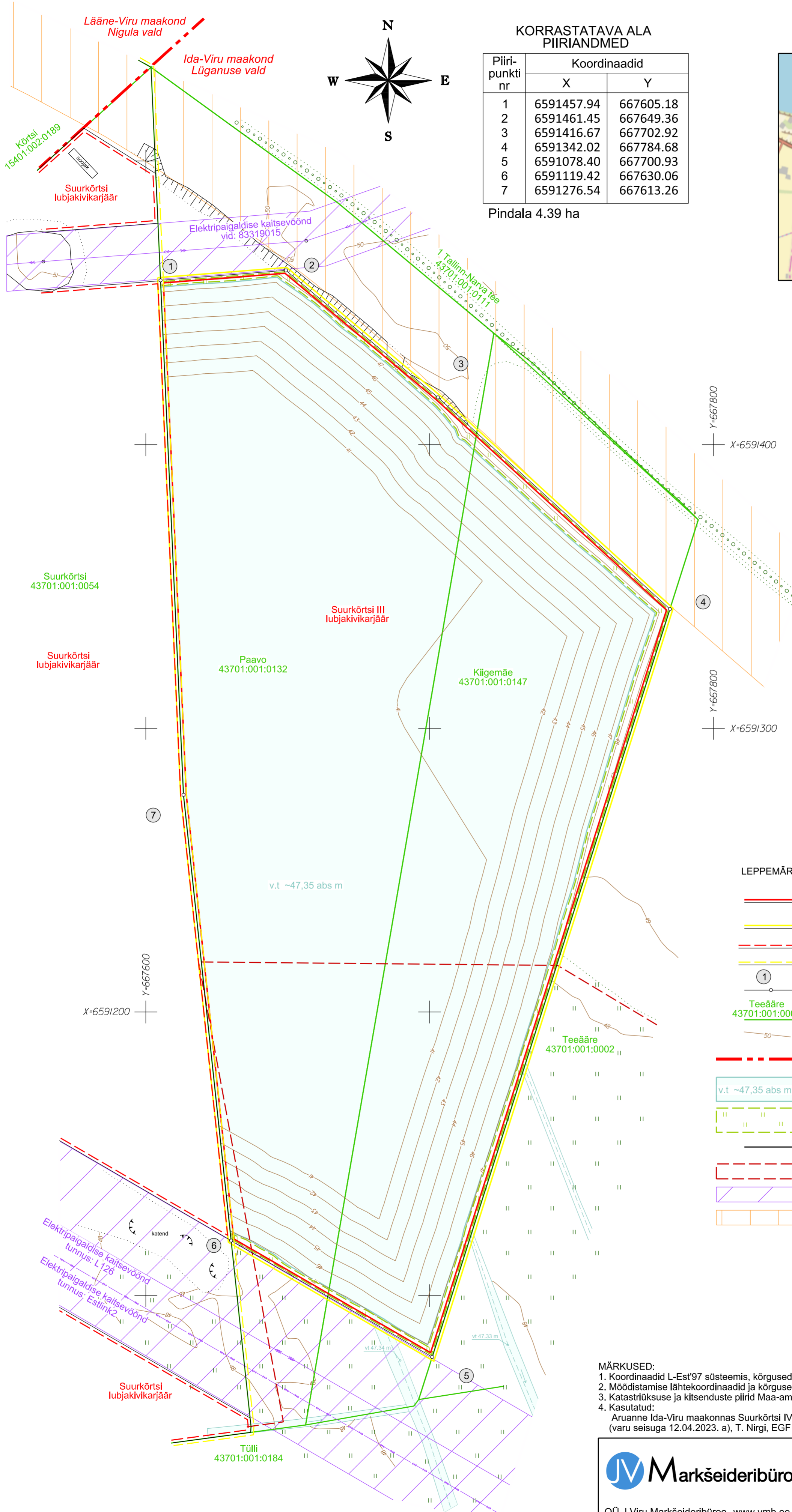
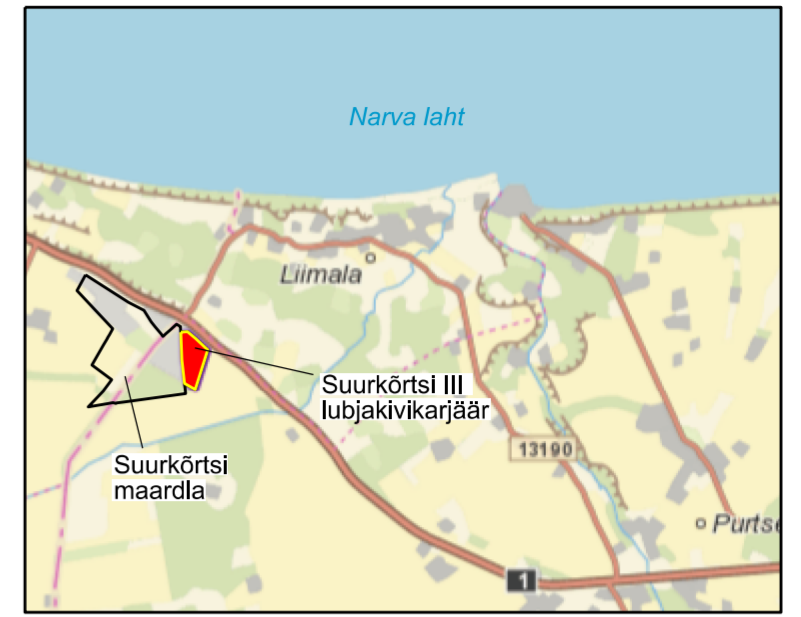


KORRASTATAVA ALA
PIIRIANDMED

Piiripunkti nr	Koordinaadid	
	X	Y
1	6591457.94	667605.18
2	6591461.45	667649.36
3	6591416.67	667702.92
4	6591342.02	667784.68
5	6591078.40	667700.93
6	6591119.42	667630.06
7	6591276.54	667613.26

Pindala 4.39 ha

ASENDISKEEM M 1:50 000
Kaardileht nr 6443 (Kiviõli)



LEPPEMÄRGID:

- Mäeeraldise piir
- Mäeeraldise teenindusmaa piir
- Külgneva mäeeraldise piir
- Külgneva mäeeraldise teenindusmaa piir
- Korrastatava ala piir, piiripunkt ja selle number
- Teeäärre Katastrüksuse piir, tunnus ja nimetus
- Maapinna samakõrgusjoon, abs m
- Asustusüksuse piir
- Veekoguks korrastatud ala ja veetaseme eeldatav kõrgus (pindala ~4,19 ha)
- Rohumaaks korrastatud ala veekogu ümber (pindala ~0,2 ha)
- Maardla piir (asendiskeemil)
- Purts-Kestla maaparandussüsteemi hoiuala
- Elektripaigaldise kaitsevöönd
- Maantee kaitsevöönd

MÄRKUSED:

1. Koordinaadid L-Est'97 süsteemis, kõrgused EH2000 süsteemis.
2. Mõõdistamise lähtekoordinaadid ja kõrgused Trimble VRS Now püsijaamade võrk.
3. Katastrüksuse ja kitsenduste piirid Maa-ameti avaandmed 13.02.2024. a. (plaanil skemaatilised).
4. Kasutatud: Aruanne Ida-Viru maakonnas Suurkõrtsi IV uuringuruumis tehtud geoloogiliste tööde kohta (varu seisuga 12.04.2023. a), T. Nirgi, EGF nr 9792.

<p>OÜ J.Viru Markseideribüroo Tel: 634 4552 E-post: info@ymb.ee</p>	<p>www.vmb.ee Tartu mnt 84a-50 10112 Tallinn</p>	<p>Ida-Viru maakond Lüganuse vald SUURKÕRTSI III LUBJAKIVIKARJÄÄR</p>	<p>Gr lisa 3 Töö nr 24043</p>
	<p>Maavara kaevandamise loa taotlus KORRASTATUD MAA PLAAN</p>	<p>Tellijä: AKTSIASELTS KIVILUKS Harju maakond, Rae vald, Lagedi alevik, Betooni tn 19-16, 75303</p>	<p>Mõõdistatud: 12.04.2023 M 1:1000 Formaat A2</p>